

価格

物件情報

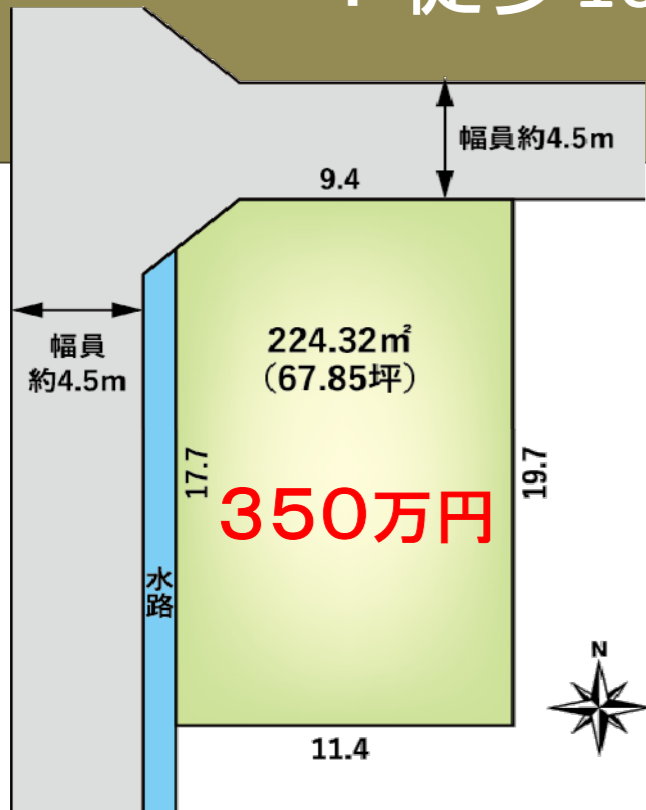
物件情報

350 万円

☆ 建築条件無し ☆

☆ 交通量の少ない閑静な住宅街 ☆

！ 徒歩10分圏内に商業施設多数！  
住環境良好♪



現地写真



案内図



life information

- 五郷小学校 約1,500m 徒歩19分
- 早野中学校 約1,300m 徒歩17分
- SENDO茂原店 約800m 徒歩10分
- セブンイレブン茂原早野店 約600m 徒歩約8分
- アベイル茂原店 約600m 徒歩約8分
- バーミヤン茂原早野店 約400m 徒歩約5分

|           |                           |       |          |
|-----------|---------------------------|-------|----------|
| 物件種目      | <b>売 地 宅</b>              |       |          |
| 最適用途      | 住 宅                       |       |          |
| 交通 (アクセス) | JR外房線 茂原駅 1,800m          |       |          |
|           | バス停「早野」まで徒歩約4分、茂原駅までバス約7分 |       |          |
| 所在地       | 千葉県茂原市早野1474番10           |       |          |
| 土地面積・価格   | 224.32㎡ (67.85坪)          | 350万円 |          |
| 権利        | 所有権                       | 地目    | 宅地       |
| 都市計画      | 非線引き                      | 用途地域  | 第一種中高層住居 |
| 建ぺい率      | 60%                       | 容積率   | 200%     |
| 他の法令上の制限  | 法第22条指定区域、景観計画区域          |       |          |
| 引渡        | 相談                        |       |          |
| 接道状況      | 北側 私有道 幅員4.5m             |       |          |
| 設備        | 公営水道、都市ガス、個別浄化槽           |       |          |
| 備考        | 令和元年度 床上浸水あり (60~80cm)    |       |          |
|           |                           |       |          |
| 会員番号      |                           | 物件番号  | 130021   |

千葉県知事免許 (3) 第16286号 http://www.tamagawa-hanbai.co.jp 〒297-0029 千葉県茂原市高師1735



株式会社 玉川不動産

Tel 0475 (36) 7130  
Fax 0475 (36) 7150  
Mail info@tamagawa-hanbai.co.jp

茂原ショッピングプラザアスモ2F



玉川不動産 公式 Instagram



@TAMAGAWA\_FUDOSAN

客付会社様へ

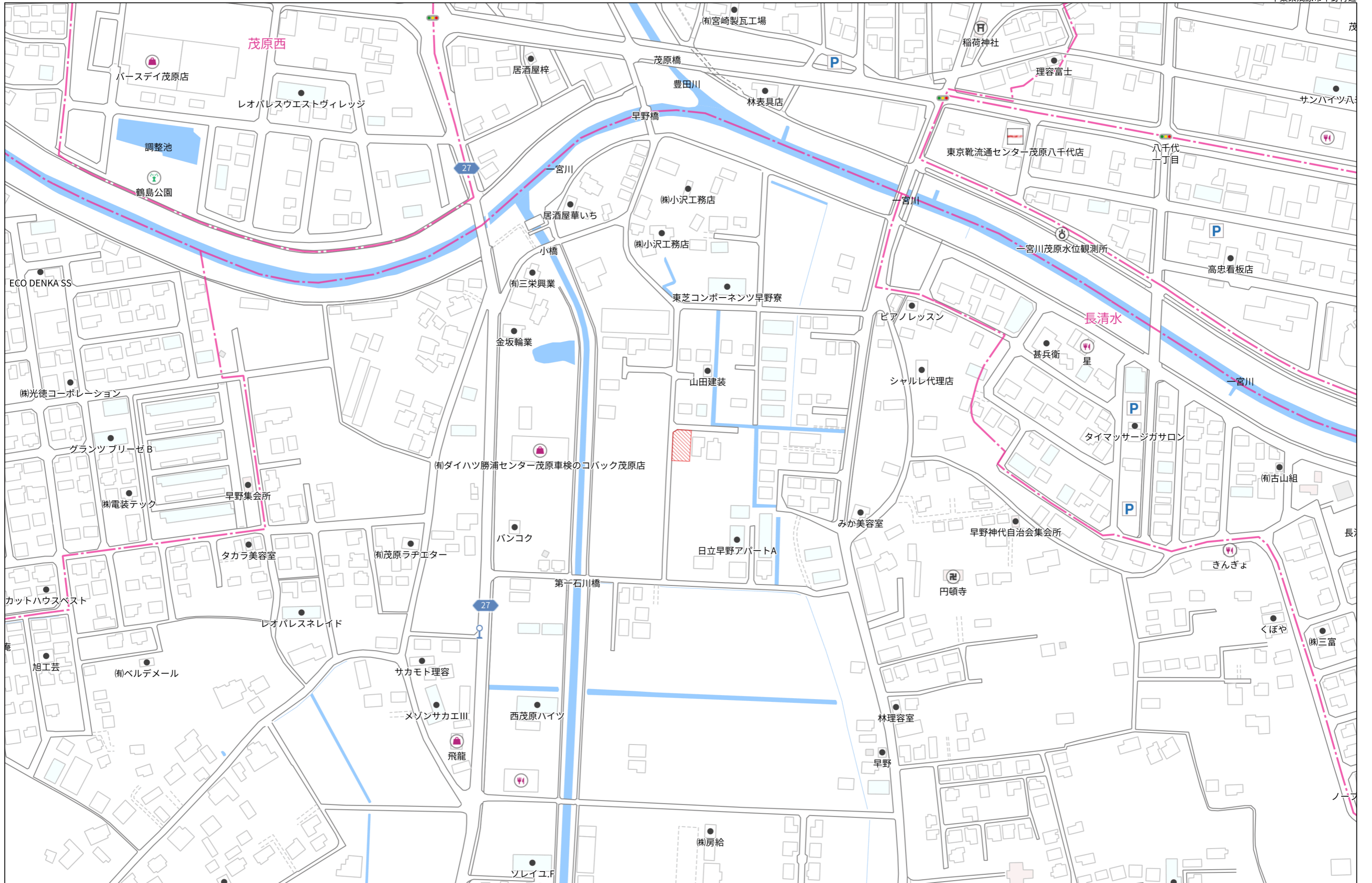
分かれ

取引態様  
専任

情報公開日  
R6.6.20

(公社) 全国宅地建物取引業保証協会会員・(公社) 全国宅地建物取引業保証協会千葉本部会員・(公社) 首都圏不動産公正取引協議会加盟

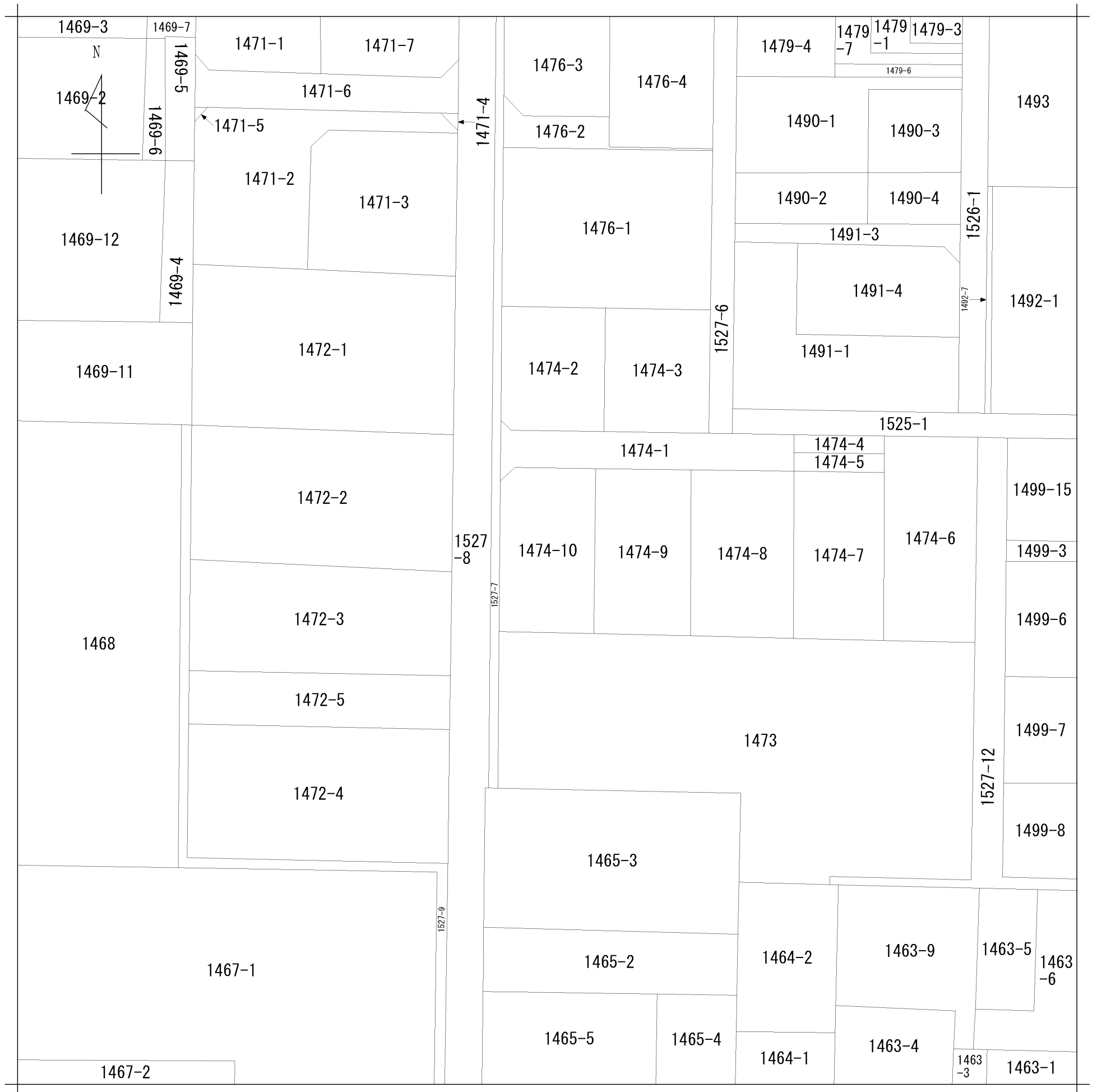




140m

1:2500





地番区域見出  
早野

|       |       |           |           |           |          |    |         |         |  |
|-------|-------|-----------|-----------|-----------|----------|----|---------|---------|--|
| 請求部分  | 所在    | 茂原市早野字五反畑 |           |           |          | 地番 | 1474番10 |         |  |
| 出縮力尺  | 1/500 | 精度区分      | 座標系番号又は記号 | 分類        | 地図に準ずる図面 |    | 種類      | 土地改良所在図 |  |
| 作成年月日 |       |           |           | 備付年月日(原図) |          |    | 補事項     |         |  |