

白子町北高根売地

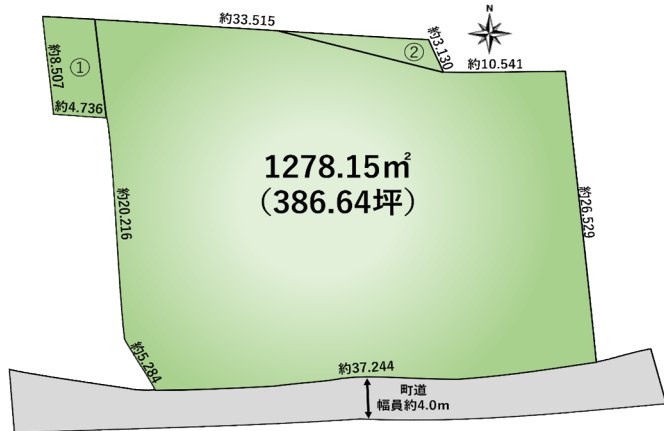
価格

700 万円

交通

JR外房線「八積」駅 5,100m

中里海水浴場まで車で6分！



※図面と現況が異なる場合は、現況を優先とします。



現地写真

古家あり



◆敷地広々で用途も色々◆



資材置き場



住宅用地

...など

物件概要

最適用途

売地（古家付き）

所在地（地番）

千葉県長生郡白子町北高根232-1、233-1、236

土地面積・価格

1,278.15m² (386.64坪)

700 万円

権利

所有権

地目

宅地、田、畑

都市計画

非線引き

用途地域

無指定

建ぺい率

60%

容積率

200%

他の法令上の制限

建築基準法第22条、建築基準法第23条

現況/引渡

古家・物置有/相談

接道状況

町道 南側道路 幅員4.0m

設備

公営水道：引込み有、浄化槽、都市ガス：引込み有

※古い設備の為メンテナンスが必要

備考

※現況有姿 ※契約不適合責任免責

※区画図記載の①、②は地目が田・畑の為、農地転用許可が必要

※白子町では、1,000m²を超える土地への建築については、事前協議が必要

会員番号

物件番号

140027

千葉県知事免許（1）第18490号

〒297-0029 千葉県茂原市高師1735

茂原ショッピングプラザアスモ2F

Tel 0475 (36) 7130

Fax 0475 (36) 7150

Mail info@tamagawa-hanbai.co.jp



玉川不動産
公式 Instagram



客付会社様へ

分かれ

取引態様

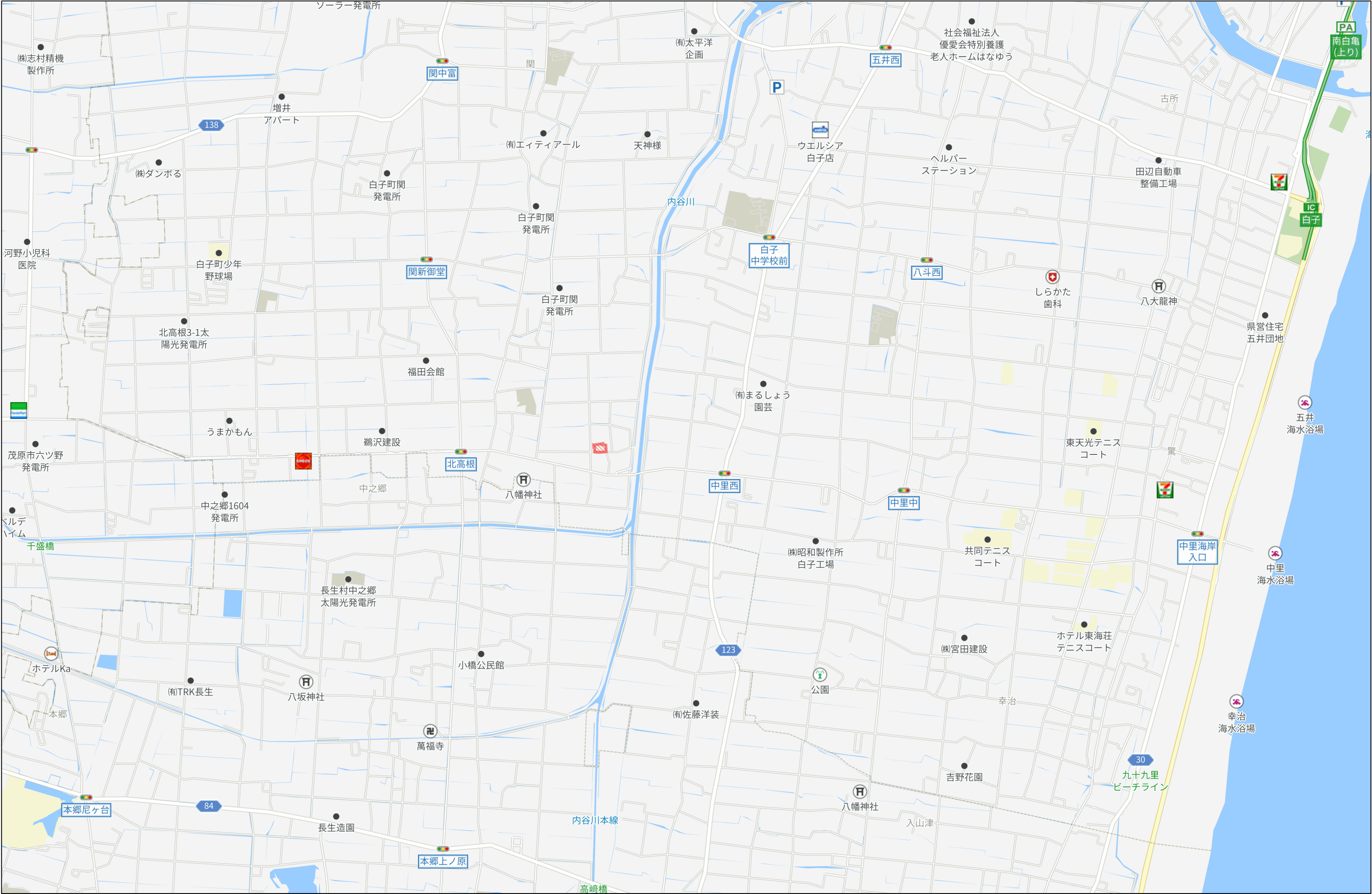
専任

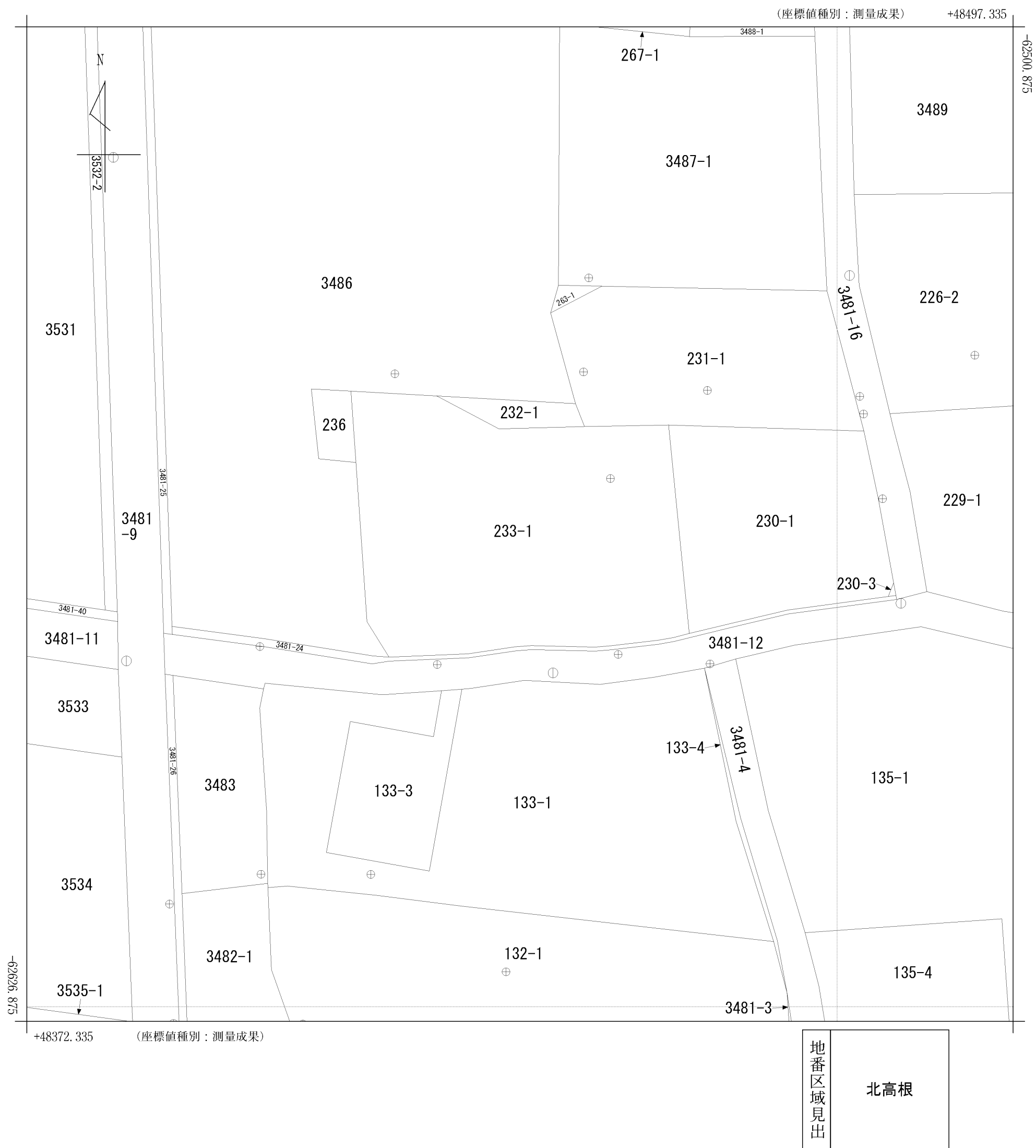
情報公開日

R7.12.14

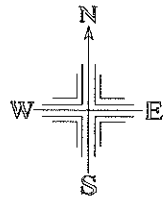
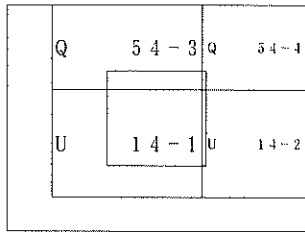
株式会社 玉川不動産

（公社）全国宅地建物取引業保証協会会員・（公社）全国宅地建物取引業保証協会千葉本部会員・（公社）首都圏不動産公正取引協議会加盟





請 求 部 分	所 在	長生郡白子町北高根字北中嶋					地 番	233番1		
出 力 縮 尺	1/500	精 度 区 分	甲 三	座 標 系 又 番 号 は 記 号	Ⅸ	分 類	地図(法第 1 4 条第 1 項)		種 類	地籍図
作 成 年 月 日					備 付 年 月 日 (原図)			補 記 事 項		



S=1:500

一筆図形

令和7年6月19日

ページ1

地番一覧表	
所在	北高根北中嶋
地番	232-1
登記地目	田
登記面積	48㎡
計算面積	48.836㎡

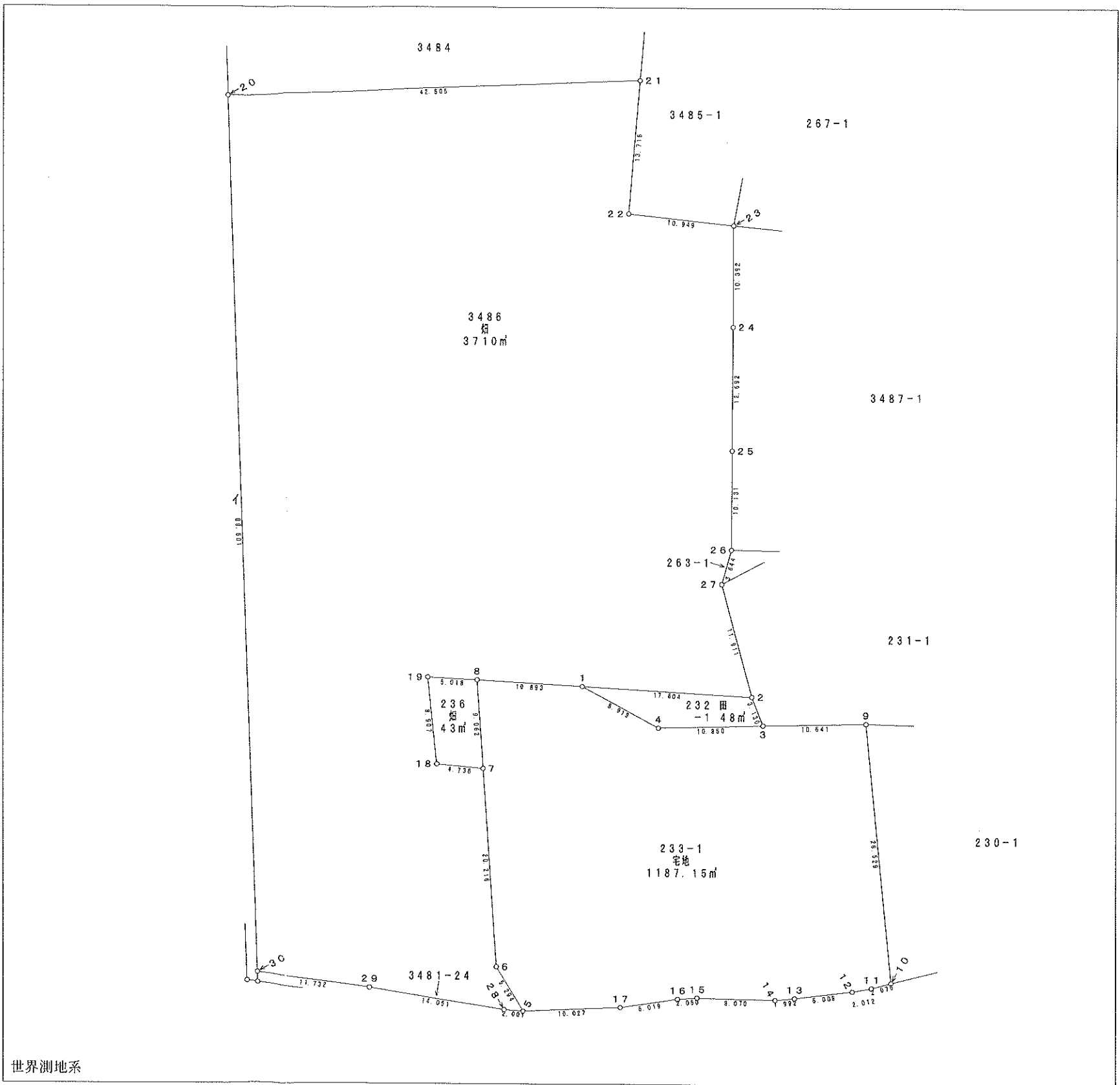
所在 北高根北中嶋 地番 232-1			
No.	点番	X座標値	Y座標値
1	15-41225	-62547.631	48424.279
2	15-40020	-62548.608	48441.856
3	15-40021	-62551.520	48443.004
4	15-41224	-62551.810	48432.158

地番一覧表	
所在	北高根北中嶋
地番	233-1
登記地目	宅地
登記面積	1187.15㎡
計算面積	1187.152㎡

所在 北高根北中嶋 地番 233-1			
No.	点番	X座標値	Y座標値
5	15-40403	-62580.727	48418.239
6	15-41231	-62576.229	48415.447
7	15-41230	-62556.063	48414.032
8	15-41228	-62547.023	48413.403
1	15-41225	-62547.631	48424.279
4	15-41224	-62551.810	48432.158
3	15-40021	-62551.520	48443.004
9	15-40022	-62551.327	48453.643
10	15-41144	-62577.726	48456.267
11	15-40397	-62578.253	48454.259
12	15-40398	-62578.595	48452.276
13	15-40399	-62579.289	48446.308
14	15-41223	-62579.454	48444.323
15	15-40400	-62579.262	48436.255
16	15-40401	-62579.411	48434.210
17	15-40402	-62580.301	48428.257

地番一覧表	
所在	北高根北中嶋
地番	236
登記地目	畑
登記面積	43㎡
計算面積	43.228㎡

所在 北高根北中嶋 地番 236			
No.	点番	X座標値	Y座標値
8	15-41228	-62547.023	48413.403
7	15-41230	-62556.063	48414.032
18	15-41226	-62555.607	48409.318
19	15-41227	-62546.748	48408.393



1 3481-25

※この図面は地籍調査完了時点です。

白子町長 緑 川 輝 男



地番一覧表	
所在	北高根中島
地番	3486
登記地目	畑
登記面積	3710㎡
計算面積	3710.050㎡

所在 北高根中島 地番 3486			
No.	点番	X座標値	Y座標値
20	15-41095	-62487.282	48387.629
21	15-40013	-62485.582	48430.100
22	15-40014P	-62499.249	48428.944
23	15-40015	-62500.403	48439.832
24	15-40016	-62510.795	48439.799
25	15-40017	-62523.487	48439.744
26	15-40018	-62533.618	48439.701
27	15-40019	-62537.122	48438.702
2	15-40020	-62548.608	48441.856
1	15-41225	-62547.631	48424.279
8	15-41228	-62547.023	48413.403
19	15-41227	-62546.748	48408.393
18	15-41226	-62555.607	48409.318
7	15-41230	-62556.063	48414.032
6	15-41231	-62576.229	48415.447
5	15-40403	-62580.727	48418.239
28	15-40404	-62580.581	48416.243
29	15-40377	-62578.379	48402.366
30	15-40376	-62576.829	48390.737